

Denizlerin Hakimi Pîrî Reis



Merhaba,
Elinde bulunan bu kitabı senin için özenle hazırladık.
Bu sayede **Pîrî Reis** ile tanışacak, hayatını ve başarı hikâyesini
okuyarak geçmiş zamana yolculuk yapmış olacaksın.
Belki de kendine güzel bir arkadaş bulacaksın.
Unutma! **Pîrî Reis** de bir zamanlar çocuktuktu.
Hayatı boyunca her insan gibi belirli zorluklarla karşılaştı.
Bu kitapta o da senin gibi ilkokul yaşında!
Sana kendi dilinden hayat hikâyesini anlatacak.
Bu bilgi dolu yolculuğa hazır mısın?
Hazırsan başlayalım.

Erbin Soygür
4-12 Yaş Çocuk Gelişim Uzmanı

Ayşe Hale

1982 yılında Avusturya'da doğdu. Yıllar geçip yaş olsa da çocukluğunun ellerini hiç bırakmadı. Yayımlanan öykü ve hikâye kitaplarıyla çocuk edebiyatına katkıda bulunan yazarımız Tarih Yazan Çocuklar projesi için gecesini gündüzüne katarak çalıştı. Üsküdar'da yaşıyor. Kitapları, çocukları, denizi, tebessüm etmeyi, ailesini, Meryem ve Amine'nin annesi olmayı çok seviyor.


Deniz Özbatur

1978 yılında İstanbul'da doğdu. Reklam yazarı olarak on üç yıl İstanbul'da çalıştıktan sonra kızı Rüzgâr, oğlu Güneş ile birlikte İzmir Seferihisar'a yerleşti. İzmir'de reklam yazarlığının yanı sıra çevirmenlik ve editörlük yapıyor. Tarih ve edebiyat sevgisi, yolunu bu projeye keşiftirdi.

Arkadaşlar ben Pîrî Reis.
1470'te Gelibolu'da doğdum.
Büyük bir denizci ve harita uzmanıyım.
Asıl adım Muhyiddin Pîrî'dir.




Harita: Yeryüzünün tümünün veya bir parçasının belirli oranlarda küçültülmesi ve biz düzlem üzerinde gösterimidir.



Babam, zamanın meşhur denizcilerinden olan Karamanlı Hacı Ali Mehmet, amcam ise, Osmanlı Devleti'nin o dönemdeki meşhur komutanlarından Amiral Kemal Reis'dir.

Meşhur: Herkesçe bilinen, tanınmış.




Denizci bir ailenin çocuğuyum.
Amcam da babam da
iri cüsseleri, dimdik duruşlarıyla
benim kahramanlarımdı.
Dümenin başına geçtiklerinde,
gözüme hani şu masalarda
bir hamleyle düşmanı yere seren
güçlü kumandanlar var ya,
tam da onlar gibi gözükürlerdi.
Hep onlar gibi olmak isterdim.


Cüsse: Gövde, vücut, beden.



Benim gibi Gelibolu'da doğan bütün çocuklar deniz sevdalıdır zaten. Biz gözümüzü engin maviye açmışız bir kere, bizim için sudan ayrı kalmak mümkün mü!



Sabah kahvaltımızı yapar yapmaz, hava da azıcık ılıksa soluđu hemen deniz kenarında alırdık. Saatlerce yüzer, limana yanaşan gemileri izler, dev yelkenlerine bakıp hayallere dalardık.



Yük gemilerinin limana süzülerek yanaşması, kocaman sandıklarla taşınan yüklerin gemilerden indirilmesi, yenilerinin yüklenmesi, gıcırdayan ıslak tahtaların, makaraların sesi, hep bir koşuşturma, hep bir telaş. Büyük hayallerim vardı. Bir gün ben de büyük bir denizci olacaktım.

Bu benim kaderimdi, hissediyordum.

On bir yaşımdan itibaren on dört yıla yakın aralıksız olarak amcamın bütün seferlerine katıldım. Akdeniz'in bütün adalarını, körfez ve limanlarını dolaştık. İtalya ve İspanya'ya gittik.




İspanya'da zulme uğrayan Müslümanları Kuzey Afrika'ya taşıdığımızda, babamın ve amcamın gerçek birer kahraman olduklarına karar vermişim. Bir süre sonra amcamın donanmasındaki bir gemiye kaptan bile oldum.

Kaptan: Bir gemiyi idare etmekle görevli, her türlü yetkiye sahip gemi kumandanı.

Ne yazık ki engin sular üzücü bir kazada amcamı bizden aldı. Ben de bir süre için Gelibolu'ya döndüm ama boş durmadım.






Karada kaldığım bu süre içinde bir harita hazırladım. 1513'te çizdiğim bu harita, "İlk Dünya Haritası" olarak tarihe geçti.




1517 yılında, Osmanlı hükümdarı Yavuz Sultan Selim tarafından "Derya Beyi" yani deniz albayı rütbesine layık görüldüm. Mısır Seferi'ne çıkacak olan Osmanlı donanmasının komutanı oldum.



Mısır'ı Allah'ın izniyle fethedip Osmanlı sınırlarına kattık. Daha sonra Kahire'ye geçtim. Burada Nil Irmağı'nı inceleyip haritasını çizme fırsatı buldum. İskenderiye'nin fethinin ardından padişahımız Yavuz Sultan Selim, İskenderiye de benimle bizzat tanışmak istedi.

Tanıştığımızda kendisine, çizmiş olduğum dünya haritasını gösterdim.





Bu çalışmamla onun çok büyük takdirini kazandım. Kimi tarihçilere göre Yavuz Sultan Selim, haritamı görünce: "Dünya ne kadar da küçük!" deyip ikiye bölmüş ve elinde tuttuğu parçayı gösterip: "Biz doğu tarafını elimizde tutacağız!" demiştir.


Bazı tarihçilere göre de; "Bir hükümdar için eh, neyse!
Ama iki hükümdar için az!" demiştir. İskenderiye zaferinden
sonra Gelibolu'ya döndüm. Harita çalışmalarına ağırlık verdim.
O güne kadar edindiğim denizcilikle ilgili deneyimlerimi
neredeyse her gün not almıştım.



Gelibolu'da bu notları derlemek istiyordum ama o dönemin padişahı Kanunî Sultan Süleyman, 1523'te beni Rodos Adası'nın fethi için yeniden görevlendirdi.



1524'te, Mısır Seferi sırasında dönemin Başveziri Pargalı İbrahim Paşa'ya eşlik ettim. Bu vesileyle kendisini de yakından tanıma imkânım oldu.




O da denizlere tutkun bir Osmanlı paşasıydı. Kendisine denizcilikle ilgili notlarımı gösterdiğimde adeta büyüldü ve mutlaka derleyip bir kitap haline getirmemi tavsiye etti.



Sefer dönüşünde,
notlarımı toparlayıp
kitap haline getirdim ve
"Kitâb-ı Bahriye" ismini
verdim. Kitabım 858
sayfadan oluşuyor 223
harita bulunuyordu.

Çizdiğim ilk dünya haritasından on beş yıl sonra, 1528'de ikinci bir dünya haritası çizdim.






Şu anda bu haritanın sadece sol üst parçasının bir köşesi bulunmakta. Bu parça da Atlas Okyanusu'nun kuzeyi ile Kuzey ve Orta Amerika'nın o dönem yeni keşfedilmiş sahillerini kapsıyor.

Bu haritam teknik olarak, çizildiđi devrin çok çok ilerisinde kabul edilmektedir. Gerek haritacılık tarihi bakımından gerekse Türk bilim tarihi bakımından büyük deđer taşımaktadır.



Kayıp olan parçayla ilgili birçok yorum yapıldı, belgeseller çekildi. Sonuçta gerçek olan şu ki; bugün Amerika'nın en eski ve coğrafi durumuna en uygun haritası benim çizdiğim haritadır.



Hayatım boyunca denizlerdeydim. Karadan çok uzakta, engin suların ortasındaiken öğrendim ki, "bir" olabilmek, birlikte hareket etmek hayat kurtarır.



Size de söyleyeceğim o ki arkadaşlar; ailenizle ve dostlarınızla daima dayanışma ve birlik içinde olun. "Birimiz hepimiz, hepimiz birimiz için!" sözü sevdiğinizle aranızda daimî bir yemin olsun.



Arařtırmak bilgiyi geliřtirir.
Bilgi ise özgürlüğü... Çok
arařtırın. Tek bir kaynaktan
yetinmeyin, birçok kaynaktan
bilgi edinmeye bakın.



Böylece elinizdeki bilgileri kıyaslama fırsatı bulursunuz. Ayrıca akıl yürütme beceriniz gelişir. En çok da vicdan teraziniz olgunlaşır. Dünya büyük ama siz de çok büyüyorsunuz. Yeter ki fazlasını isteyin, engin ufukları hedefleyin.

Kıyaslama: Karşılaştırma.

Merhaba Kitap Dostu

Bu kitapta senin de yerin var!

Kitabın kahramanı ile arkadaş olsaydın birlikte neler yapmak isterdin?

Birlikte neler yapabileceğinizi yazmaya ne dersin?

Kitabın kahramanı ve seni aynı resimde görmek de çok güzel olurdu.

Bir resim çalışması yapıp kahramanımızla buluşmaya ne dersin?

Yazı yazabilir, resim yapabilir, eserlerini; adın, soyadın, fotoğrafın,

sınıf ve okul bilgilerinle

www.tarihyazancocuklar.com

adresine gönderebilirsin.

Eserlerini isminle birlikte yayımlarız.

Haydi!

Dünya, hayal gücünle renklensin.

Tarih seninle devam etsin.